

О Б Я В А

от
Земеделски производител Чавдар Николов Ченков,
гр. Русе, ул. „Войводова“ №12

На основание чл. 4, ал. 2 от Наредбата за условията и реда за извършване на оценка на въздействието върху околната среда – Наредбата за ОВОС (ДВ, бр. 25/2003 г., изм. и доп. ДВ, бр. 94/2012 г.)

У В Е Д О М Я В А

Всички заинтересовани физически и юридически лица, че имаме инвестиционно предложение „Водовземане от съществуващ сондажен кладенец в поземлен имот с идентификатор 51956.16.23 по КК и КР на с. Нова Черна, местност ПОД Р-6, община Тутракан, област Силистра за напояване на съществуващи трайни и царевични насаждения“.

Всички, които желаят да изразят мнения и становища могат да го направят писмено в община Силистра, кметство село Нова Черна или в РИОСВ - Русе, „Придунавски булевард“, №20, пощенски код 7000.



РЕПУБЛИКА БЪЛГАРИЯ

Министерство на околната среда и водите

Басейнова дирекция „Дунавски район“

КОНСТАТИВЕН ПРОТОКОЛ № 5 – КШ-61

Днес 24.08.2023 г. подписаният Ксения Шмятц на длъжност главен експерт дирекция „Контрол“ при БД „Дунавски район“ гр. Плевен, утълномощен със заповед № 41/17.05.2023 г. на Директора на БДДР извърших проверка, на обект /фирма: Тръбен кладенец в Поземлен имот 51956.16.23, област Силистра, община Тутракан, с. Нова Черна, собственост на Никола Ченков Николов и Тодорка Ченкова Илиева, предоставен за ползване на Чавдар Николов Ченков ЗП данъчен № БУЛСТАТ(ЕИК) 179180685
адрес: с.Нова Черна
община/район: Тутракан област: Силистра

При проверката присъстваха:

- Име, фамилия, длъжност на представителя на обекта/фирма: Чавдар Николов Ченков – представител на Никола Ченков Николов и Тодорка Ченкова Илиева
адрес: гр.Русе, ул. Войводова № 12
община Русе област Русе.....
- Име, фамилия/длъжност: ввж. Галя Ангелова - главен експерт дирекция „Пир“ при БД „Дунавски район“
адрес в гр. Плевен, ул. „Чаталджа“ №60
община Плевен..... област Плевен.....

Проверката се извършва във връзка с: Процедура вх. № РР-12-6309/27.11.2022 г. в БДДР по регистрация на съществуващо водовземно съоръжение по параграф 41, ал. 1 от ПЗР към ЗИД на ЗООС (обн. ДВ. Бр. 98 от 2018 г.).

От направената проверка се констатира следното:


- Съгласно представената документация в Поземлен имот 51956.16.23, област Силистра, община Тутракан, с. Нова Черна, м. ПОД Р-6, вид собств. Частна, вид територия Земеделска, категория 3, НТП Овощна градина, площ 67022 кв. м, стар номер 016023, Заповед за одобрение на КККР № РД-18-312/02.02.2018 г. на ИЗПЪЛНИТЕЛЕН ДИРЕКТОР НА АГКК е разположено водовземно съоръжение тип тръбен кладенец (ТК).
- Местоположението е определено с географски координати N 43°58'19.397 E 26°29'03.777, проверени по време на проверката.
- По представени данни кладенеца е изграден през май 2015 г.
- Съгласно приложената документация за регистрация водовземното съоръжение е изградено с дълбочина 119 м. Тръбният кладенец е изграден като е сондирано с диаметър Ø 600 мм от 0 до 44 м и е обсаден с кондукторна колона с диаметър Ø 360/10 мм, циментирана в задтръбието. Сондиране на интервала от 44 до 119 м с диаметър Ø344 мм и е необсаден. Водата от кладенеца преминава през система от филтри и постъпва в метална цистерна с обем 82м.³
- Кладенецът е заснет геодезично от правоспособно лице.



5800 гр. Плевен, ул. „Чаталджа“ №60
т.п. +359 64 88 51 00



Верно е оригинала



Министерство на Околната Среда и Водите
Регионална инспекция - гр. Русе
Вх. № АО-5957
Получен на 29.11.2023 г.

Приложение № 5

към чл. 4, ал. 1

(Ново – ДВ, бр. 12 от 2016 г., в сила от 12.02.2016 г.,
изм. и доп., бр. 3 от 2018 г., изм., бр. 31 от 2019 г.,
в сила от 12.04.2019 г., доп., бр. 67 от 2019 г.,
в сила от 28.08.2019 г., бр. 62 от 2022 г.,
в сила от 5.08.2022 г.)

**ДО
МИНИСТЪРА НА ОКОЛНАТА
СРЕДА И ВОДИТЕ
или
ДИРЕКТОРА НА РИОСВ**

УВЕДОМЛЕНИЕ

за инвестиционно предложение

от

Земеделски производител **Чавдар Николов Ченков**,
гр. Русе, ул. „Войводова“ №12, моб. тел.: +359 896778985
(име, адрес и телефон за контакт)(седалище)

Пълен пощенски адрес: гр. Русе, ул. „Войводова“ №12, общ. Русе, обл. Русе
Телефон, факс и ел. поща (e-mail): +359 896778985, chavdarchenkovv@gmail.com
Управител или изпълнителен директор на фирмата възложител: Чавдар Николов Ченков
Лице за контакти: Чавдар Николов Ченков

УВАЖАЕМИ Г-Н/Г-ЖО МИНИСТЪР/ ДИРЕКТОР,

Уведомявам Ви, че Земеделски производител Чавдар Николов Ченков има следното инвестиционно предложение: Водовземане от съществуващ сондажен кладенец в поземлен имот с идентификатор 51956.16.23 по КК и КР на с. Нова Черна, местност ПОД Р-6, община Тутракан, област Силистра за напояване на съществуващи трайни и царевични насаждения.

Инвестиционното предложение:

1. Резюме на предложението:

Дейността на обекта, предмет на настоящото инвестиционно предложение, е включена в Приложение II към чл. 93, ал. 1, т.1 и 2 на ЗООС – т.1, буква „в“ „мелиоративни дейности в селското стопанство, включително напояване и пресушаване на земи“ и т.10, буква н „добив на подземни води“. Информацията за инвестиционното предложение е изготвена в съответствие с изискванията на ЗООС, Приложение 2 от Наредба за условията и реда за извършване на ОВОС.

Касае се за инвестиционно намерение свързано с водовземане от съществуващ сондажен кладенец. Кладенецът е вписан в регистрите на Басейнова дирекция Дунавски район.

Водата ще се ползва за поливане на съществуващи овощни и царевични насаждения, на обща площ от около 100 декара.

Кладенецът е разположен в поземлен имот с идентификатор 51956.16.23 по КК и КР на с. Нова Черна, местност ПОД Р-6, община Тутракан, област Силистра. Трайно предназначение на територията: Земеделска, начин на трайно ползване: Овощна градина, площ 67 022 кв. м.

За обработваните земи има сключени договори за наем на земеделски земи.

посочва се характерът на инвестиционното предложение, в т.ч. дали е за ново инвестиционно предложение и/или за разширение или изменение на производствената дейност съгласно приложение № 1 или приложение № 2 към Закона за опазване на околната среда (ЗООС)

2. Описание на основните процеси, капацитет, обща използвана площ; необходимост от други свързани с основния предмет спомагателни или поддържащи дейности, в т.ч. ползване на съществуваща или необходимост от изграждане на нова техническа инфраструктура (пътища/улицы, газопровод, електропроводи и др.), предвидени изкопни работи, предполагаема дълбочина на изкопите, ползване на взрив:

Инвеститора предвижда водовземане от тръбен кладенец със среднодееношен дебит до 10 l/s и сезонна работа от май до октомври.

За реализация на инвестиционното предложение не се налага изграждане на нова техническа инфраструктура (пътища/улицы, газопровод, електропроводи и др.)

3. Връзка с други съществуващи и одобрени с устройствен или друг план дейности в обхвата на въздействие на обекта на инвестиционното предложение, необходимост от издаване на съгласувателни/разрешителни документи по реда на специален закон, орган по одобряване/разрешаване на инвестиционното предложение по реда на специален закон:

Сондажният кладенец е вписан в регистрите на Басейнова дирекция Дунавски район с констативен протокол №5-КШ-61 от дата 24.08.2023 г.

Инвестиционното предложение е свързано с получаване от Басейнова дирекция Дунавски район, разрешително за водовемане чрез съществуващи съоръжения. Процедурата се провежда по реда на Закона за водите и Наредба №1/10.10.2007г. за проучване, ползване и опазване на подземните води.

4. Местоположение: (населено място, община, квартал, поземлен имот, като за линейни обекти се посочват засегнатите общини/райони/кметства, географски координати или правоъгълни проекционни UTM координати в 35 зона в БГС 2005, собственост, близост до или засягане на елементи на Националната екологична мрежа (НЕМ), обекти, подлежащи на здравна защита, и територии за опазване на обектите на културното наследство, очаквано трансгранично въздействие, схема на нова или промяна на съществуващата инфраструктура)

Кладенецът попада в поземлен имот с идентификатор S1956.16.23 по КК и КР на с. Нова Черна, местност ПОД Р-6, община Тутракан, област Силистра. Трайно предназначение на територията: Земеделска, начин на трайно ползване: Овощна градина, площ 67 022 кв. м.

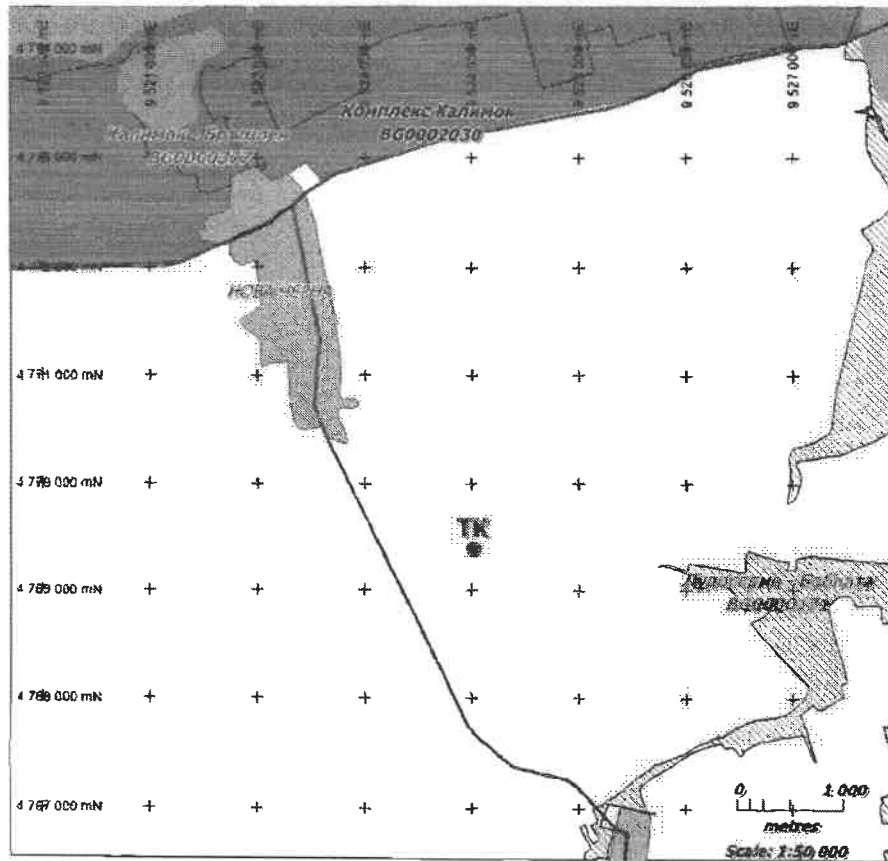
Координатите му в географски вид спрямо геонд WGS 84 и преизчислени в метричен вяд, в координатна система БГС2005 са представени в Табличен вид:

ВОДОИЗТОЧНИК	КООРДИНАТНА СИСТЕМА – БГС 2005, кадастрална		КООРДИНАТНА СИСТЕМА БГС 2005 – географска		КОТА ТЕРЕН
	ИЗМЕРИТЕЛНА ЕДИНИЦА – метър (m)		ИЗМЕРИТЕЛНА ЕДИНИЦА – градуси		Балтийска
	Y (изток)	X (север)	Longitude	Latitude	m
ТК	4871180.051	579004.047	26°29'03.777"	43°58'19.397"	52.94

Районът не е третиран като чувствителна зона или територия в екологичен аспект.

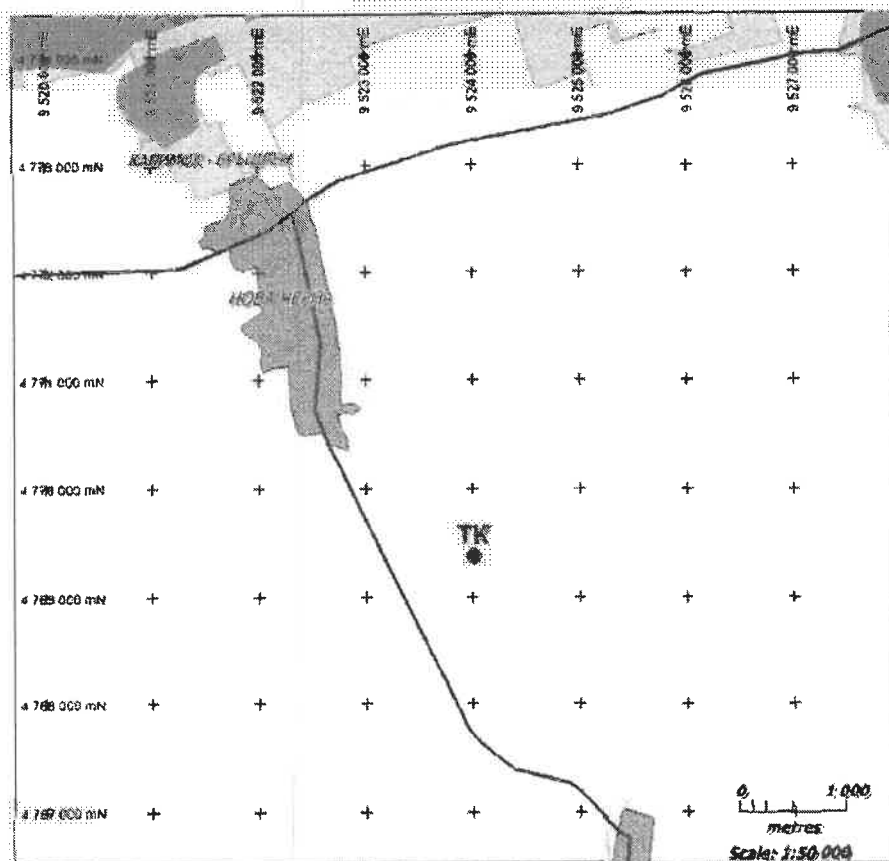
Отстоянието до най-близко разположените обекти за здравна защита по смисъла на §1 т.3 от Допълнителните разпоредби на Наредбата за ОВОС са жилищни сгради, които отстоят на повече от 1.6 km от ИП. Експлоатацията на ИП няма да оказва влияние извън границите на имота, в който се намира.

ИП не засяга елементи на Националната екологична мрежа. ИП не попада в защитени зони по Natura 2000. Най-близко разположената зона е за защита на хабитатите ЗЗ „Лудогорие - Боблата“ с код BG0000171, и отстоя на повече от 1.70 km.



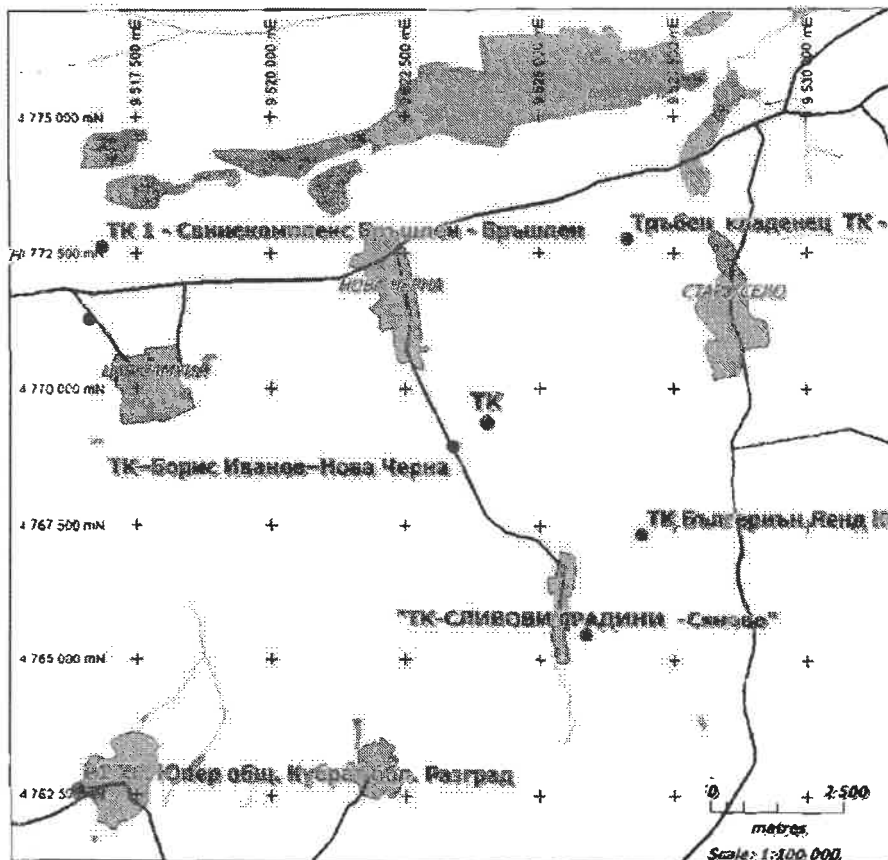
На територията на инвестиционното предложение и в близост до нея няма площи, които се обитават от защитени, важни или чувствителни видове на флората и фауната, които могат да бъдат засегнати от предложението.

В близост до ИП няма природни паметници, паркове и резервати, както и местности и обекти с историческо или културно значение, които могат да бъдат засегнати от предложението. Най-близко разположената защитена местност е „Калимок-Бръшляв“, която е на разстояние над 4.00 km. от ИП.



Инвестиционното предложение няма да окаже въздействие с трансграничен характер. Обектът няма да доведе до промяна на съществуващата пътна инфраструктура.

ИП не попада в санитарно-охранителни зони. Отстоянието до най-близко разположения питеен водоизточник е 7.80 km. Това е тръбен кладенец ТК 1 – Свинокомплекс Бръшлен, с номер на разрешително 11 510 005 от дата 26.03.2007 г. Карта с местоположенията на най-близко разположените водоизточници до ИП са показани на следващата фигура.



5. Природни ресурси, предвидени за използване по време на строителството и експлоатацията: (включително предвидено водоземане за питейни, промишлени и други нужди – чрез обществено водоснабдяване (ВиК или друга мрежа) и/или водоземане или ползване на повърхностни води и/или подземни води, необходими количества, съществуващи съоръжения или необходимост от изграждане на нови)

Добиваната вода ще се използва сезонно от април до октомври за поливане на трайни и царевични насаждения. Ще се ползват 67 декара овощни насаждения и 49.41 декара царевични насаждения.

Необходимото водно количество за една поливка е 778 кубика вода. Необходимото годишно водно количество ще е 283 824 кубика.

6. Очаквани вещества, които ще бъдат емитирани от дейността, в т.ч. приоритетни/или опасни, при които се осъществява или е възможен контакт с води:

Експлоатацията на сондажния кладенец не предполага да се емитират приоритетни и/или опасни, които е възможно да осъществят контакт с води.

7. Очаквани общи емисии на вредни вещества във въздуха по замърсители:

Експлоатацията на сондажния кладенец не предполага да предизвика замърсяване на въздуха и дискомфорт на околната среда.

8. Отпадъци, които се очаква да се генерират, и предвиждания за тяхното третиране:

За реализация на инвестиционното намерение не се очаква да се генерират промишлени и/или строителни отпадъци.

9. Отпадъчни води: *(очаквано количество и вид на формираните отпадъчни води по потоци (битови, промишлени и др.), сезонност, предвидени начини за третирането им (пречиствателна станция/съоръжение и др.), отвеждане и заустване в канализационна система/повърхностен воден обект/водопътна изгревна яма и др.)*

По време на експлоатацията всички добити води ще се оползотворяват за поливане, без да се формират отпадни води.

10. (Доп. – ДВ, бр. 62 от 2022 г., в сила от 5.08.2022 г.) Опасни химични вещества, които се очаква да бъдат налични на площадката на предприятието/съоръжението, както и капацитета на съоръженията, в които се очаква те да са налични: *(в случаите по чл. 99б от ЗООС се представя информация за вида и количеството на опасните вещества, които ще са налични в предприятието/съоръжението съгласно приложение № 1 към Наредбата за предотвратяване на големи аварии и ограничаване на последствията от тях)*

На площадката на ИП няма да има налични и няма да се формират опасни вещества.

I. Моля да ни информирате за необходимите действия, които трябва да предприемем, по реда на глава шеста от ЗООС.

Моля на основание чл. 93, ал. 9, т. 1 от ЗООС да се проведе задължителна ОВОС, без да се извършва преценка.

Моля, на основание чл. 94, ал. 1, т. 9 от ЗООС да се проведе процедура по ОВОС и/или процедурата по чл. 109, ал. 1 или 2 или по чл. 117, ал. 1 или 2 от ЗООС.

II. Друга информация *(не е задължително за попълване)*

Моля да бъде допуснато извършването само на ОВОС (в случаите по чл. 91, ал. 2 от ЗООС, когато за инвестиционно предложение, включено в приложение № 1 или в приложение № 2 към ЗООС, се изисква и изготвянето на самостоятелен план или програма по чл. 85, ал. 1 и 2 от ЗООС) поради следните основания *(мотиви)*:

Привлагам:

1. Документи, доказващи обявяване на инвестиционното предложение на интернет страницата на възложителя, ако има такава, и чрез средствата за масово осведомяване или по друг подходящ начин съгласно изискванията на чл. 95, ал. 1 от ЗООС.

2. Документи, удостоверяващи по реда на специален закон, нормативен или административен акт права за инициране или кандидатстване за одобряване на инвестиционно предложение.

3. Други документи по преценка на уведомятеля:

3.1. допълнителна информация/документация, поясняваща инвестиционното предложение;

3.2. картен материал, схема, снимков материал в подходящ мащаб.

4. Електронен носител – 1 бр.

5. Желяя писмото за определяне на необходимите действия да бъде издадено в електронна форма и изпратено на посочения адрес на електронна поща.

6. Желяя да получавам електронна кореспонденция във връзка с предоставяната услуга на посочения от мен адрес на електронна поща.

7. Желяя писмото за определяне на необходимите действия да бъде получено чрез лицензиран пощенски оператор.

Дата: 27.11.2023г.

Уведомятел:
(подпис)


Земеделски производител
Чавдар Николай Чонков
ЕКАТТЕ 66425 с. Нова Черна

1. The first part of the document is a letter from the author to the editor, dated 10/10/1998. The letter discusses the author's interest in the journal and the possibility of publishing a paper. The author mentions that they have a paper on the topic of "The Role of the State in the Development of the Economy" and that they would like to know if the journal is interested in such a paper. The author also mentions that they have a number of references and that they would like to know if the journal is interested in such a paper.

2. The second part of the document is a letter from the editor to the author, dated 10/15/1998. The editor thanks the author for their letter and for their interest in the journal. The editor mentions that they will look at the author's paper and that they will get back to the author as soon as possible. The editor also mentions that they will be looking for papers on the topic of "The Role of the State in the Development of the Economy" and that they would like to see the author's paper.

3. The third part of the document is a letter from the author to the editor, dated 10/20/1998. The author thanks the editor for their letter and for their interest in the journal. The author mentions that they will be happy to provide the editor with the paper and that they will be happy to answer any questions that the editor may have. The author also mentions that they will be happy to provide the editor with a number of references and that they will be happy to provide the editor with a number of references.

10/10/1998
10/15/1998
10/20/1998